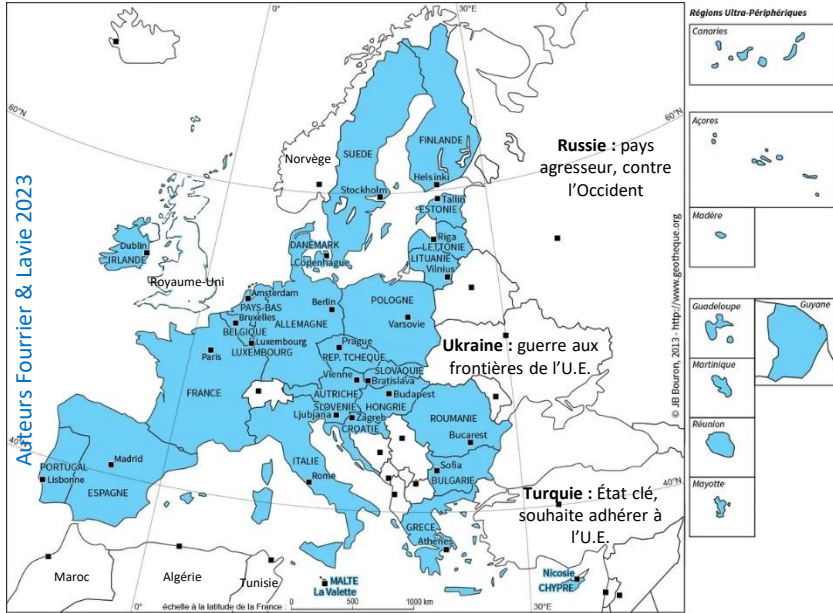




APPRENDRE

S'ENTRAÎNER





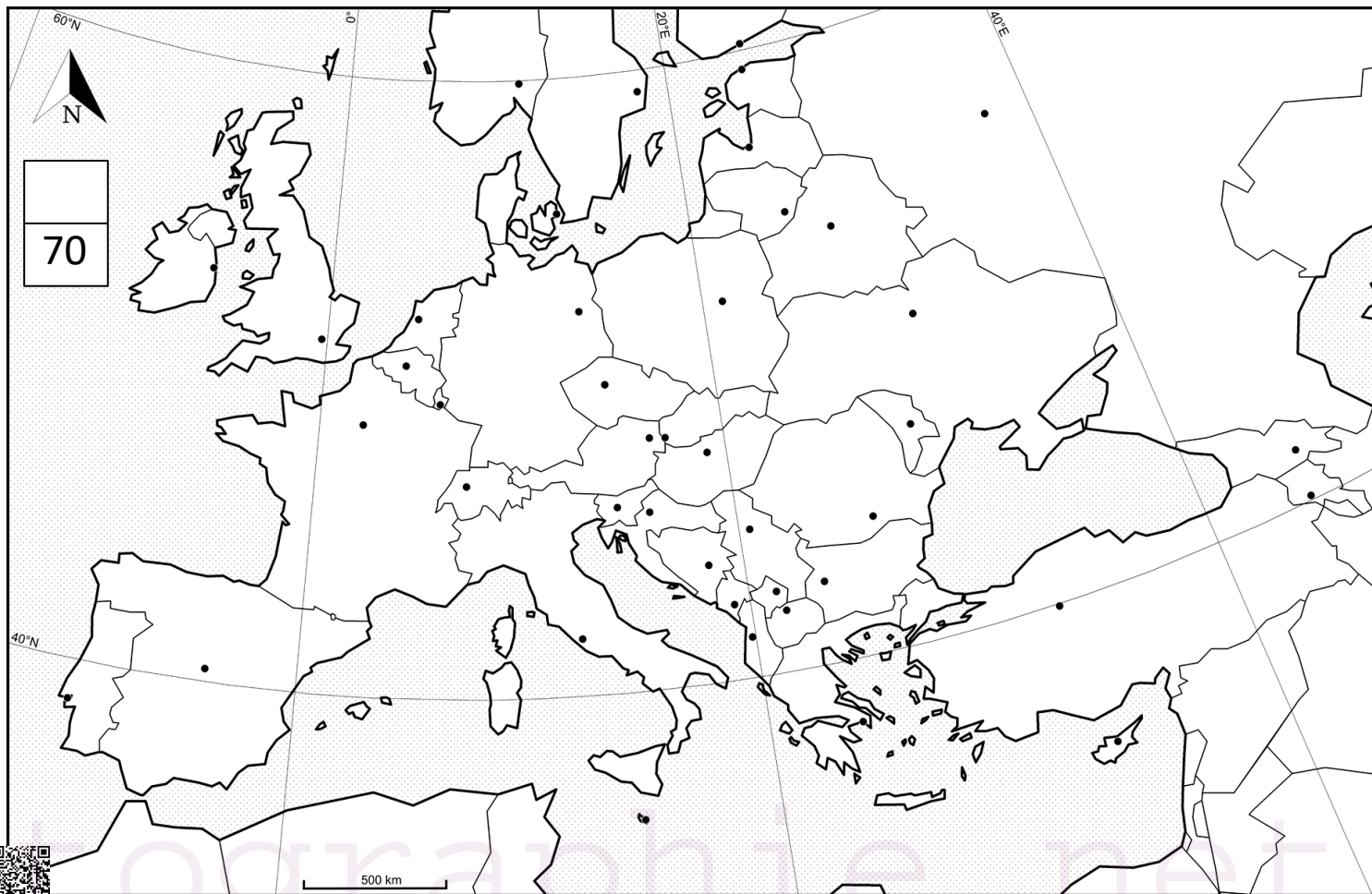
RÉVISER

Je dois placer sans faute d'orthographe :

- 6 mers
- 1 océan
- 27 États de l'U.E.
- 27 capitales de l'U.E.
- Royaume-Uni
- Norvège
- Ukraine
- Russie
- Turquie
- Maroc
- Algérie
- Tunisie
- Israël

-1 par oubli, mot mal placé ou faute d'orthographe (sauf dyslexiques)

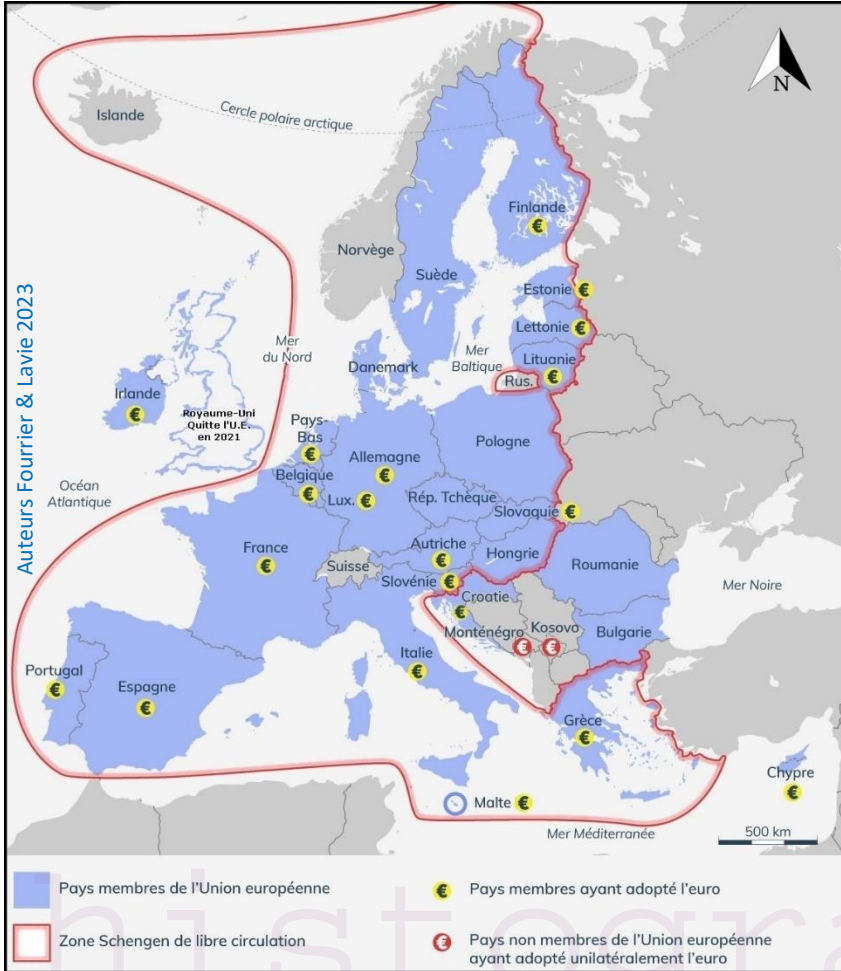
Pour ramener sur 20 :
ma note x 20/70





APPRENDRE

S'ENTRAÎNER





Brevet CARTES # Fiche de révision : L'EUROPE (Schengen & Euro)



RÉVISER

Je dois compléter la carte selon la légende et placer sans faute d'orthographe :

- 6 mers + 1 océan
- 27 États de l'U.E.
- 27 membres de Schengen (23 UE + 4 hors UE dont le Liechtenstein)
- Complétez la légende

Auteurs Fourrier & Lavie 2023



États membres de l'U.E.

Pays membres de Schengen

€ États membres de l'U.E. qui utilisent l'euro comme monnaie

€ États qui ne sont pas membres de l'U.E. mais qui utilisent l'euro comme monnaie

63



-1 par oubli, mot mal placé ou faute d'orthographe (sauf dyslexiques)

Pour ramener sur 20 :
ma note x20/63



Brevet CARTES # Fiche de révision : Le MONDE (planisphère)

5

APPRENDRE

Repérez :

- Les 4 latitudes
- Les 5 océans
- Les 2 canaux
- Les mégapoles
- Les 4 continents (manque l'Antarctique)

- Les principales puissances
 - États-Unis
 - U.E.
 - Japon
 - Corée du Sud

- Les 5 BRICS
 - Brésil
 - Russie
 - Inde
 - Chine
 - Afrique du Sud (South Africa)

- Autres pays
 - Mexique
 - Canada
 - Turquie
 - Maroc
 - Algérie
 - Tunisie
 - Israël
 - Ukraine
 - Arabie Saoudite
 - Pakistan
 - Corée du nord



Auteurs Fourrier & Lavie 2023



Brevet CARTES # Fiche de révision : Le MONDE (planisphère)



S'ENTRAÎNER

RÉVISER

Je dois compléter la carte selon la légende et placer sans faute d'orthographe :

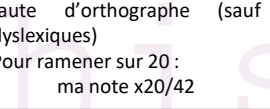
- Les 4 latitudes
- Les 5 océans
- Les 2 canaux
- Les mégapoles
- Coloriez les 4 continents présents sur ce planisphère
- Complétez la légende

- Les États
 - États-Unis
 - Japon
 - Brésil
 - Russie
 - Inde
 - Chine
 - Afrique du Sud
 - Mexique

-1 par oubli, mot mal placé ou faute d'orthographe (sauf dyslexiques)
 Pour ramener sur 20 :
 ma note x20/42



<https://histographie.net/>

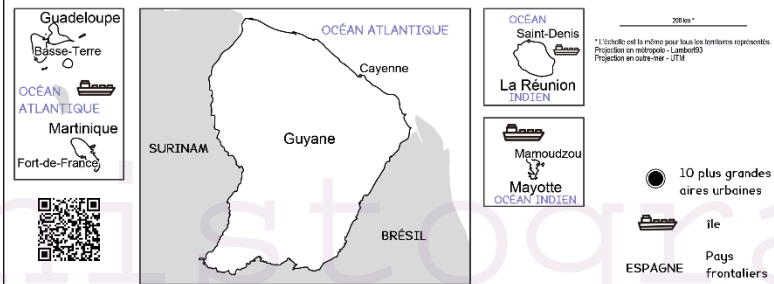
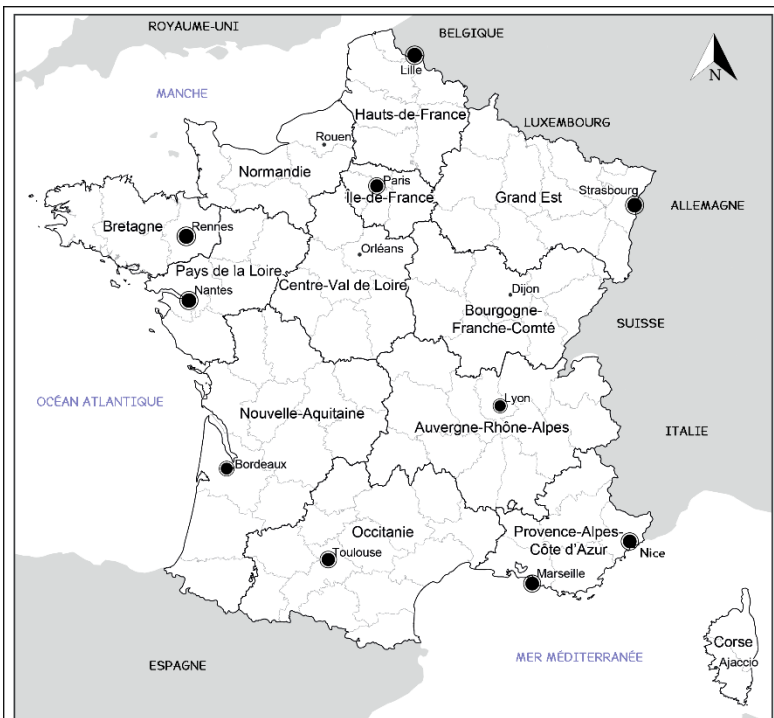




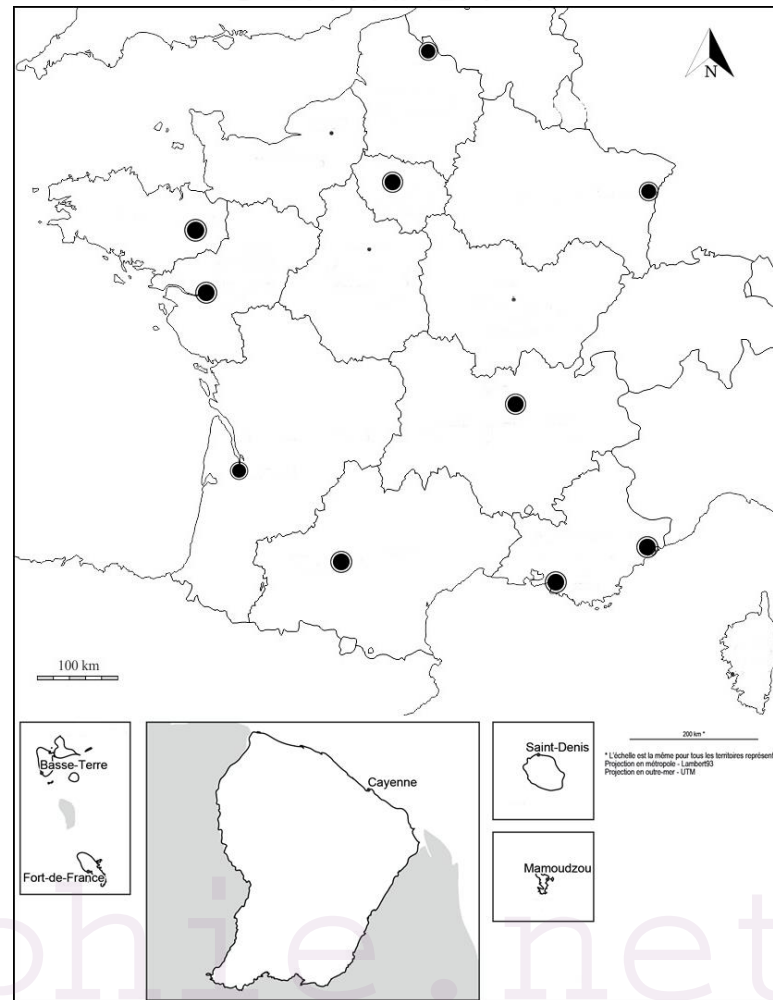
Brevet CARTES # Fiche de révision : LA FRANCE administrative

7

APPRENDRE



S'ENTRAÎNER

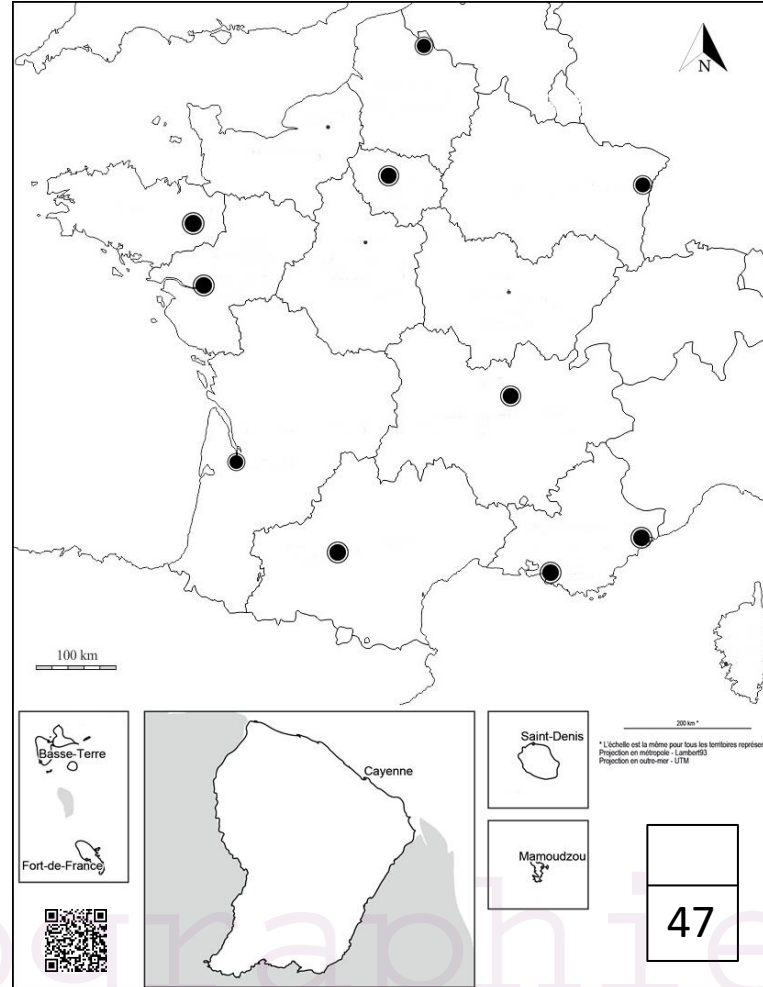




RÉVISER

Je dois placer sans faute d'orthographe :

- Les 2 mers
- L'océan
- Les 13 régions administratives
- Les 10 grandes aires urbaines
- Les 7 pays frontaliers (avec l'État relié par un tunnel sous-marin)
- Les 5 DROM
- Les 5 océans liés aux DROM
- Coloriez les 4 DROM insulaires

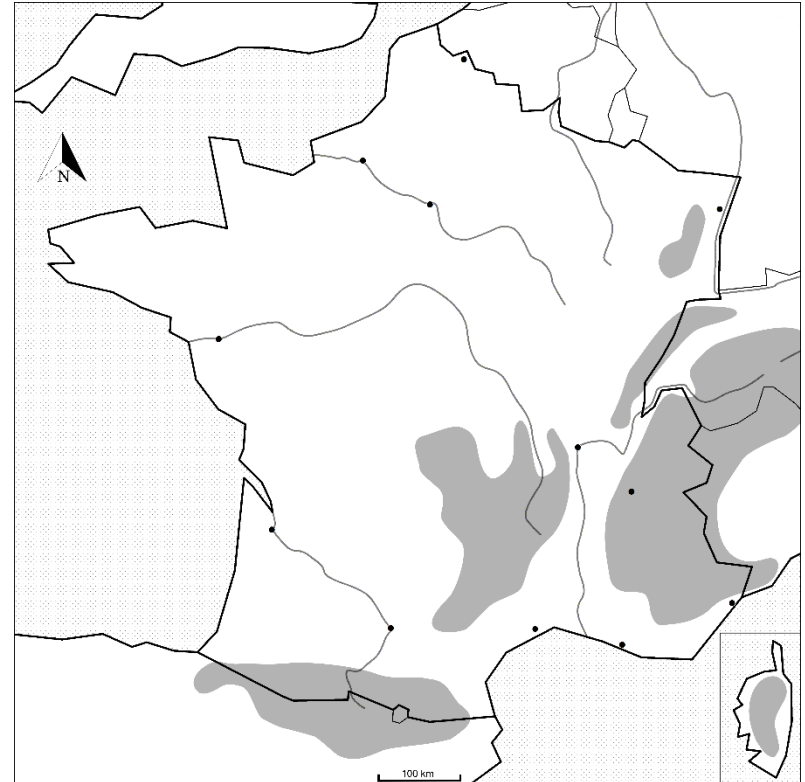
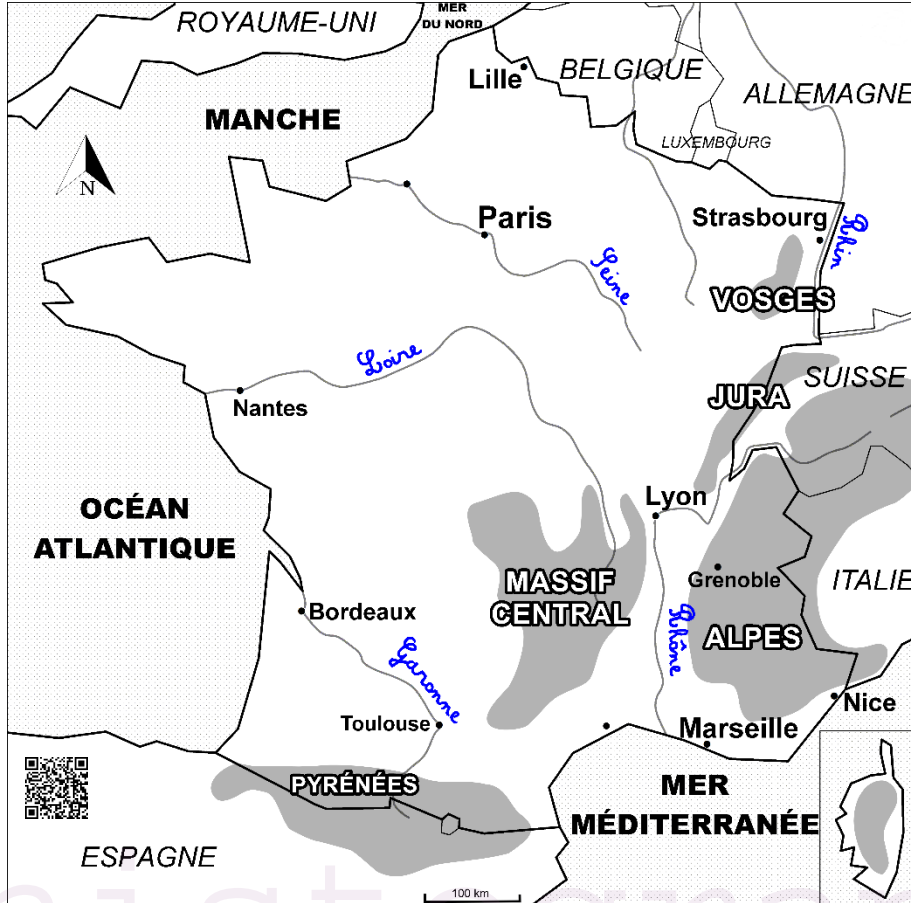


-1 par oubli, mot mal placé ou faute d'orthographe (sauf dyslexique)
Pour ramener sur 20 :
ma note x20/47



APPRENDRE

S'ENTRAÎNER

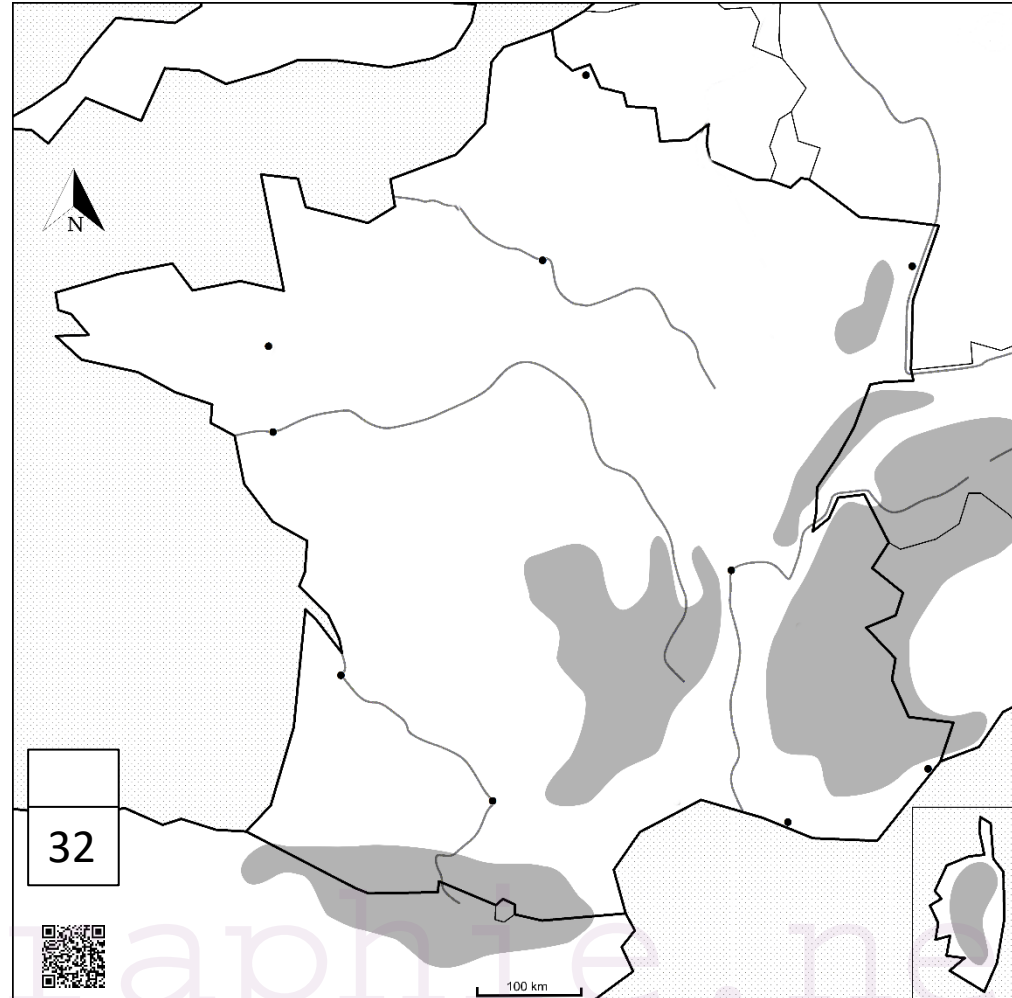




RÉVISER

Je dois placer sans faute d'orthographe :

- Les 3 mers
- L'océan
- Les 5 fleuves
- Les 5 principaux reliefs
- L'île au Sud-Est de la France métropolitaine
- Les 10 grandes aires urbaines
- Les 7 pays frontaliers (avec l'État relié par un tunnel sous-marin)

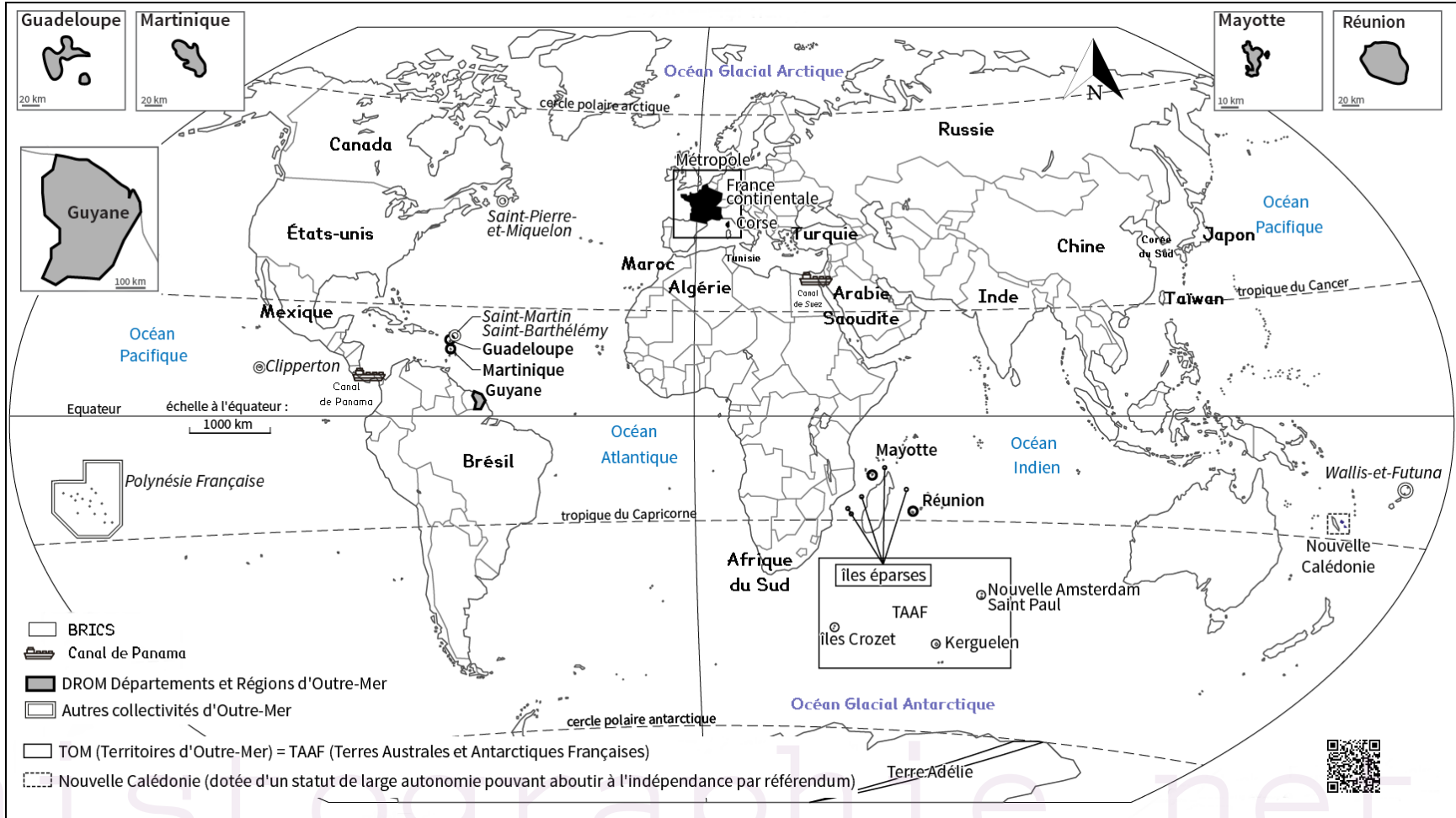


-1 par oubli, mot mal placé ou faute d'orthographe (sauf dyslexiques)

Pour ramener sur 20 :
ma note x20/32



APPRENDRE



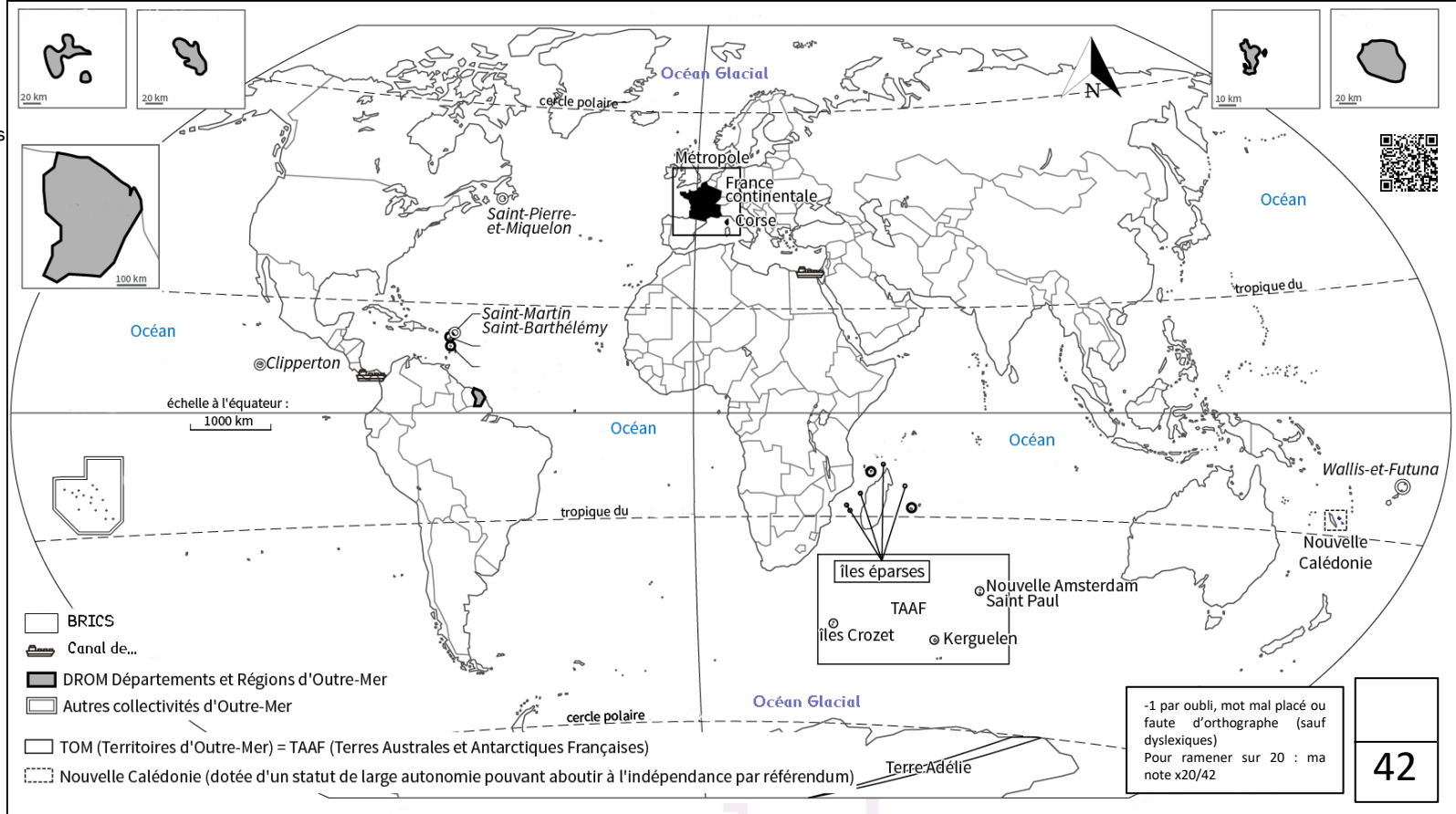
Brevet CARTES # Fiche de révision : LA FRANCE dans le monde

S'ENTRAÎNER

RÉVISER

Repérez :

- Les 5 latitudes
- Les 5 océans
- Les 2 canaux
- Les 5 DROM (dans les carrés et sur le planisphère)
- La Polynésie française
- Les principales puissances
 - États-Unis
 - Canada
 - Japon
 - Corée du Sud
 - Brésil
 - Russie
 - Inde
 - Chine
 - Taïwan
 - Afrique du Sud
 - Mexique
 - Canada
 - Turquie
 - Maroc
 - Algérie
 - Tunisie
 - Arabie Saoudite
- Coloriez
 - L'U.E. en bleu
 - La légende



-1 par oubli, mot mal placé ou faute d'orthographe (sauf dyslexiques)
 Pour ramener sur 20 : ma note x20/42